


			ČÍSLO SOUPRAVY:
REVIZE Č. 1	08/2021	ZRUŠENÍ SJEZDU V km 0,022	
		PO PŘIPOMÍNKÁCH	
REVIZE Č.	DATUM	ZMĚNA	



SB projekt s.r.o.
Kasárenská 4063/4, 695 01 Hodonín



MORAVIA CONSULT Olomouc a.s.
LEGIONÁŘSKÁ 1085/8 , 779 00 Olomouc




tel.: +420 585 570 444
IDS: kjee9md
e-mail: moravia@moravia.cz
http://www.moravia.cz

OBJEDNATEL



Správa železnic, státní organizace

Stavební správa východ, Nerudova 1, 779 00 Olomouc

HLAVNÍ INŽENÝR PROJEKTU	ING. MARIAN KISS	VEDOUcí TÝMU: ING. MARIAN KISS
ODPOVĚDNÝ PROJ. OBJ., PS	NAVRHL, VYPRACOVAL	KONTROLOVAL
ING. PETR GUZIUR 	ING. PETR GUZIUR 	ING. PETR KRAJKOVIČ 
KRAJ: ZLÍNSKÝ	POVĚŘENÝ OÚ: UHERSKÝ OSTROH	OBEC: UHERSKÝ OSTROH
Rekonstrukce PZS v km 92,113 (P7949) na trati Brno - Vlárský průsmyk		ZAK. ČÍSLO MCO 20-045-239-PK
		ÚČEL DUSP
		DATUM 04/2021
		FORMÁT -
SO 03 Přejezdová konstrukce v km 92,113		MĚŘÍTKO -
SEZNAM SOUŘADNIC VYTYČOVANÝCH BODŮ		ČÁST E.1.3
		POŘ.Č. 10

"Rekonstrukce PZS v km 92,113 (P7949) na trati Brno – Vlárský průmysk "

SO 03 Přejezdová konstrukce v km 92,113

Seznam souřadnic vytyčovaných bodů

Souřadnicový systém S-JTSK

Číslo bodu	Y	X	popis bodu (poznámka)
1	542664,480	1189878,537	začátek úprav ul. Blatnická, osa komunikace
2	542653,802	1189887,066	ZO1
3	542626,335	1189910,683	KO1
4	542608,716	1189926,979	konec úprav ul. Blatnická, osa komunikace
5	542666,976	1189881,663	hrana komunikace
6	542661,984	1189875,412	hrana komunikace
7	542659,944	1189887,279	hrana komunikace
8	542654,952	1189881,029	hrana komunikace
9	542658,280	1189888,609	hrana komunikace
10	542652,290	1189893,427	hrana komunikace
11	542642,890	1189890,617	hrana chodníku
12	542642,624	1189890,298	hrana chodníku
13	542645,538	1189899,036	hrana komunikace
14	542635,895	1189896,759	hrana komunikace
15	542639,385	1189904,327	hrana komunikace
16	542634,148	1189898,279	hrana komunikace
17	542626,117	1189916,337	hrana komunikace
18	542625,306	1189917,083	hrana komunikace
19	542619,874	1189911,216	hrana komunikace
20	542611,398	1189929,878	hrana komunikace
21	542606,014	1189924,057	hrana komunikace
22	542669,242	1189902,054	začátek úprav ul. Nádražní, osa komunikace
23	542668,304	1189903,224	hrana komunikace
24	542670,181	1189900,883	hrana komunikace
25	542656,063	1189893,411	hrana komunikace
26	542658,277	1189891,342	hrana komunikace
27	542654,173	1189892,752	hrana komunikace
28	54265,624	1189889,902	hrana komunikace
29	542640,807	1189917,485	začátek úprav ul. Dráhová, osa komunikace
30	542638,805	1189920,045	hrana komunikace
31	542643,839	1189913,609	napojení na stávající zpevněnou plochu
32	542636,387	1189918,073	hrana komunikace
33	542633,968	1189916,102	hrana komunikace
34	542639,195	1189912,612	hrana komunikace
35	542638,885	1189912,263	hrana komunikace

"Rekonstrukce PZS v km 92,113 (P7949) na trati Brno – Vlárský průsmyk "

SO 03 Přejezdová konstrukce v km 92,113

Seznam souřadnic vytyčovaných bodů

Souřadnicový systém S-JTSK

36	542640,605	1189911,188	hrana chodníku
37	542644,428	1189902,607	hrana chodníku
38	542636,871	1189893,149	hrana chodníku
39	542648,152	1189900,903	hrana přejezdu
40	542645,153	1189903,124	hrana přejezdu
41	542636,258	1189892,748	hrana přejezdu
42	542633,263	1189895,043	hrana přejezdu
43	542631,385	1189898,043	hrana chodníku
44	542646,903	1189885,518	hrana chodníku
45	542645,919	1189884,291	hrana chodníku
46	542641,291	1189889,542	hrana chodníku
47	542638,696	1189894,352	hrana chodníku
48	542634,068	1189895,564	hrana chodníku
49	542647,221	1189900,232	hrana chodníku
50	542642,744	1189901,417	hrana chodníku
51	542637,482	1189908,190	hrana komunikace
52	542629,997	1189914,755	hrana komunikace

Pro vytyčení bude použita platná vytyčovací síť stavby v době vytyčení

Přesnost vytyčení dle ČSN 730420-1 a 730420-2

Souřadnicový systém: S-JTSK

Výškový systém: Bpv

Legenda:

ZO = začátek oblouku

KO = konec oblouku